

西武前の五叉路の交差点はこの橋断歩道を利用して、歩道渋滞を緩和するため。

県道を浜側に横断するのは西武前に統一

旧東海道では、行きも帰りも山手側を歩行する。

旧東海道は、行きも帰りも山手川を歩行する。

市民センター前の、橋断歩道のないところも信号に従う。

ローソン横のトンネルを使わず、山手側へは駅上陸橋を渡る。

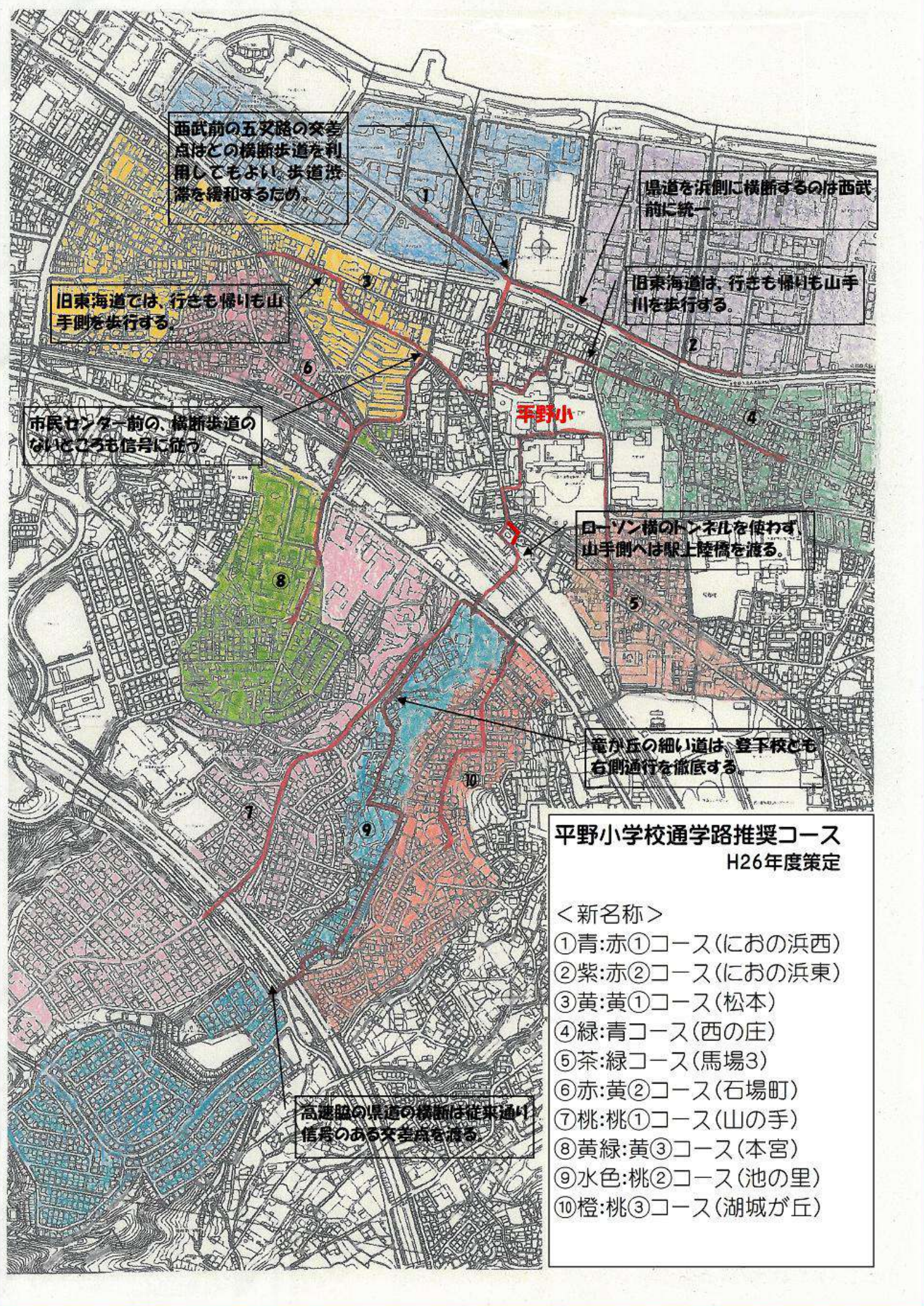
竜ヶ丘の細い道は、登下校とも右側通行を徹底する。

高速線の県道の横断は従来通り、信号のある交差点を渡る。

### 平野小学校通学路推奨コース H26年度策定

<新名称>

- ①青:赤①コース(におの浜西)
- ②紫:赤②コース(におの浜東)
- ③黄:黄①コース(松本)
- ④緑:青コース(西の庄)
- ⑤茶:緑コース(馬場3)
- ⑥赤:黄②コース(石場町)
- ⑦桃:桃①コース(山の手)
- ⑧黄緑:黄③コース(本宮)
- ⑨水色:桃②コース(池の里)
- ⑩橙:桃③コース(湖城が丘)

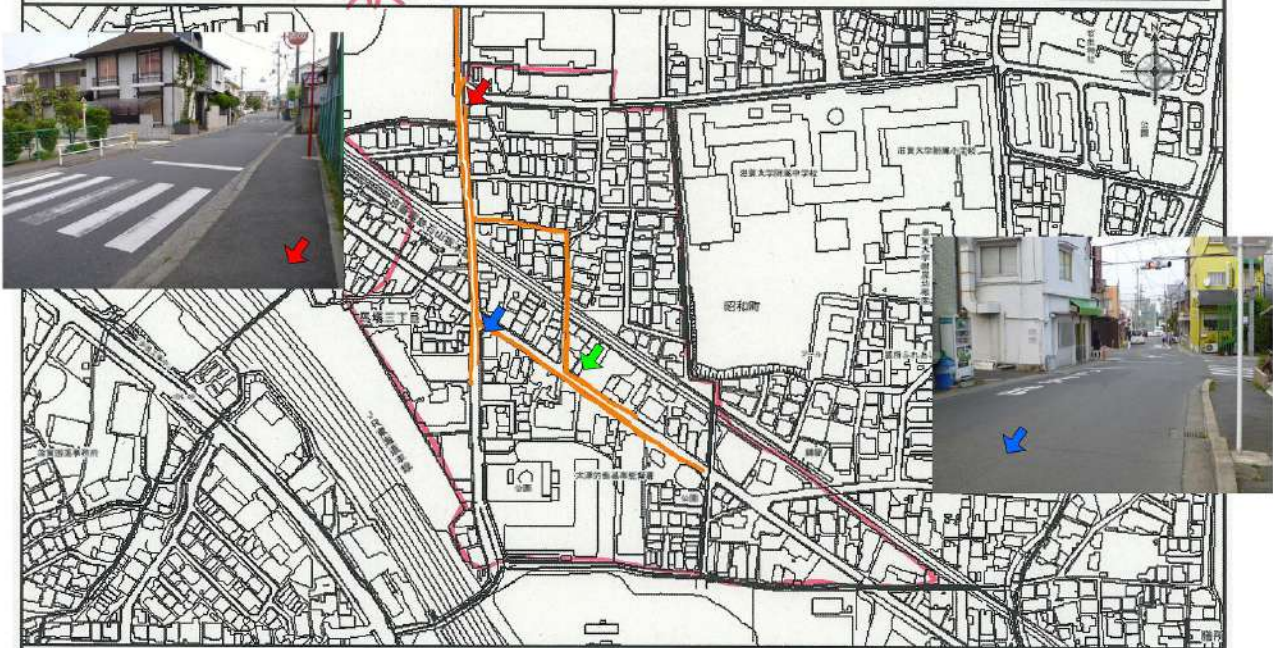




MyTownおおつ

### 茶 緑コース（馬場3）

0 100 200m



対象地域：馬場三丁目付近の児童

下校ルート：ピンク門→大津高横の南北通り→大津板紙→点滅信号の交差点→

引率終点：東スカイハイツ公園

留意点（概要）：学校から出て、南北の通りに出たところでは、歩道の整備された西側を通行する。ディアステージなどへ帰る児童は、そのまま西側通行するが、東側に横断する児童は、馬場中町遊園前の横断歩道か、少し進んだ駅への連絡道につながる地点の横断歩道を利用する。膳所本町膳所駅間の道路を横断するポイントは点滅信号のあるところだけとする（青矢印）。横断しない児童は、中町の中を通る小路をつかって緑矢印に出るコースを利用可。

留意（登下校とも）：横断歩道で十分安全を確認して横断するようにする。南北通りは交通量が多く、一列通行を厳守する。





対象地域：鶴の里6～30、竜が丘13～27  
付近の児童

下校ルート：ピンク門→駅前ロータリー  
→JR跨線橋→ガスター南山の手  
バス停→鶴の里陸橋→

引率終点：鶴の里入口

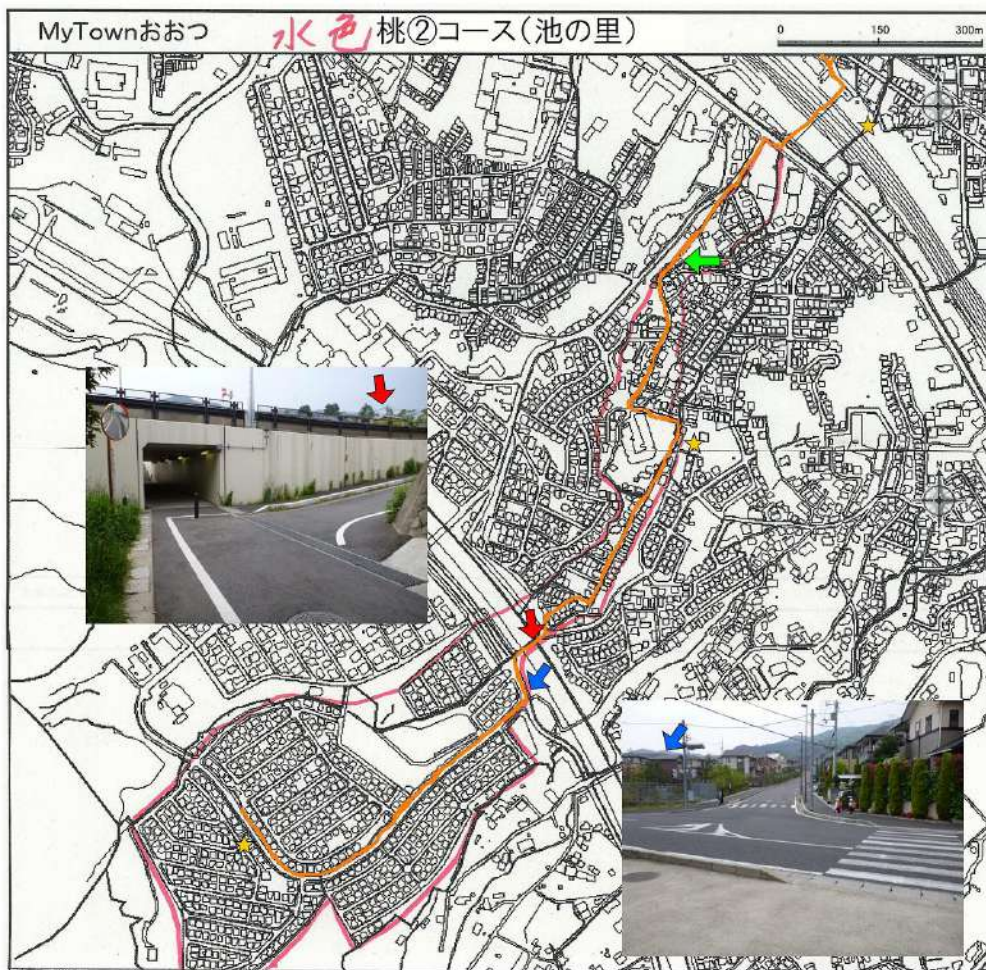
留意点（概要）：駅前ロータリー付近の  
通行は登下校それぞれの通行の約束  
を守る。  
ガスターからの坂道では、信号のある  
国道1号の交差点で横断するよう  
にして、信号のないところでは横断  
しない。  
鶴の里入口付近では、見通しが悪く  
なっているため、通行する車の  
速度や状況をよく確認する。

留意（登下校とも）：駅前ロータリーを  
またぐ横断歩道（緑矢印）は行き帰  
りとも利用しない。

駅前ロータリー内は、登下校とも右  
側通行周りで通行すること。

留意点（下校時）：大津高前コンビ二角  
の横断歩道を渡り、駅前歩道を通行  
して跨線橋に向かうこと。





対象地域：池の里、竜が丘4～12、鶴の里2～付近の児童

下校ルート：ピンク門→駅前ロータリー→JR跨線橋→ガスター白水工務店→エメラルドマンション→名神高架下トンネル→

引率終点：池の里入口信号

留意点（概要）：駅前ロータリー付近の通行は登下校それぞれの通行の約束を守る。

ガスターからの坂道では、信号のある国道1号の交差点で横断するようにして、信号のないところでは横断しない。

竜が丘に入った小路（緑矢印）では、交通量が多いので右側通行と一列歩行を徹底する。

名神高架下トンネル（赤矢印）では、路側帯のある側を通行する。

車道に出ないように注意する。

池の里口では、信号機のある横断歩道（青矢印）を利用する。

留意（登下校とも）：駅前ロータリーをまたぐ横断歩道は行き帰りとも利用しない。

駅前ロータリー内は、登下校とも右側通行周りで通行すること。

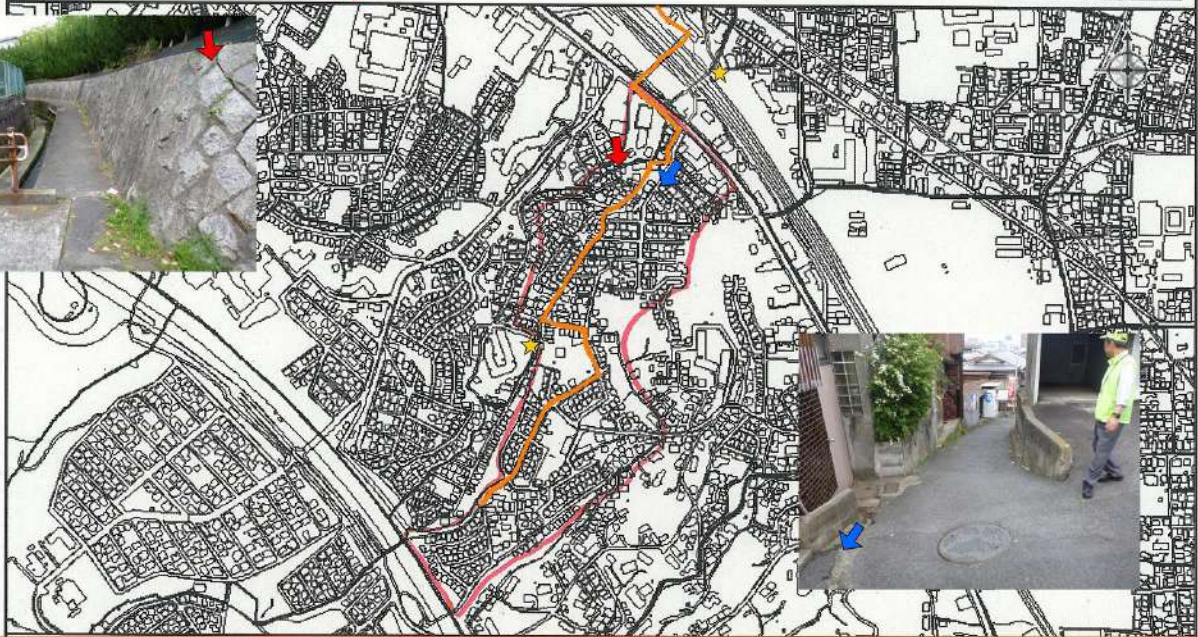
ローソン奥の鉄道下トンネル歩道は利用しないようにする。

留意点（下校時）：大津高前コンビニ角の横断歩道を渡り、駅前歩道を通行して跨線橋に向かうこと。



MyTownおおつ 橙 桃③コース(湖城が丘)

0 150 300m



対象地域：湖城が丘（除く：24～28）付近の児童

下校ルート：ピンク門→駅前ロータリー→JR跨線橋→井上自動車→

引率終点：街区公園

留意点（概要）：駅前ロータリー付近の通行は登下校それぞれの通行の約束を守る。小路では、交通量が多いので右側通行と一列歩行を徹底する。

JR高架下トンネル歩道は、不審者情報が多く、利用を控えるようにする。竜が丘の住宅内の水路沿いの道（赤矢印）は通行禁止。

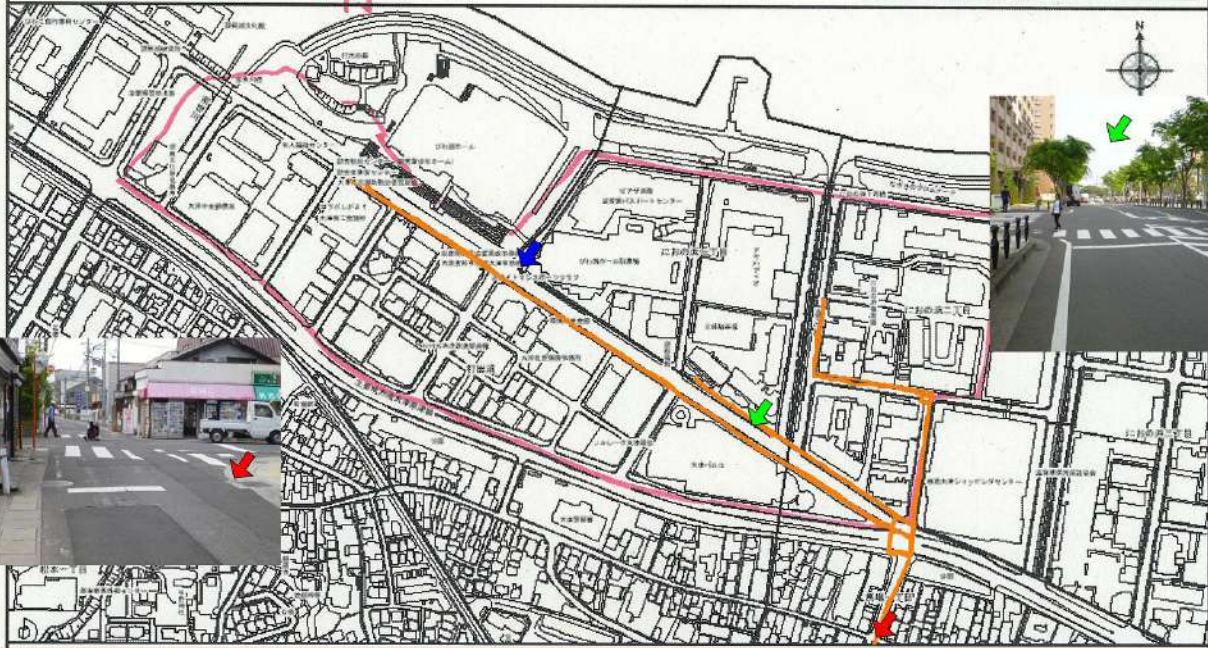
小川酒店があった細い急な坂道（青矢印）も雨天や冬季は路面がすべりやすく、また、自転車などの接触が多いので通行を控える。

留意（登下校とも）：駅前ロータリーをまたぐ横断歩道は行き帰りとも利用しない。駅前ロータリー内は、登下校とも右側通行周りで通行すること。ローソン奥の鉄道下トンネル歩道は利用しないようにする。

留意点（下校時）：大津高前コンビニ角の横断歩道を渡り、駅前歩道を通行して跨線橋に向かうこと。

# MyTownおおつ 青赤①コース(におの浜西)

0 150 300m



対象地域：におの浜1・2丁目、打出浜1～3付近の児童

下校ルート：学校正門前→ラーメン屋さん角→馬場公園前→（横断歩道は、状況に合わせて利用）→パルコ沿い→

引率終点：ヴィルヌーブマンション前

留意点（概要）：学校からラーメン屋の角までは、東側を通行するようにする（赤矢印）。馬場公園の角でコマダコーヒー側に渡るか、西武側に渡るかは状況を見て確実に安全な方を選ぶ。パルコ前の信号のない横断歩道（緑矢印）は基本的に使わないで信号のあるところを渡る。

びわ湖ホール角の歩車分離信号機の交差点（青矢印）では斜め横断は禁止。

留意点（登校時）：ラーメン屋の角の横断に注意。確実に安全を確認する。

留意点（下校時）：馬場公園前での信号待ちでは、他の歩行者等への配慮から歩道いっぱい固まらないこと。



MyTownおおつ



## 赤②コース(におの浜東)

0 150 300m



対象地域：におの浜3・4丁目付近の児童

下校ルート：学校正門前→ラーメン屋さん角→馬場公園前→西武前→県道18号浜側→

引率終点：関西電力ビル

留意点（概要）：学校からラーメン屋の角までは、東側を通行するようにする。（集団行動時を除いて西武前を横断せずに、県道18号山の手側を通行し、めしやの前や関電の前で横断することも可とする。）川を渡る場所（赤矢印）では、左折車や自転車の動きに注意が必要。

☆印の付近は不審者情報が多いので一人にならないように注意する。

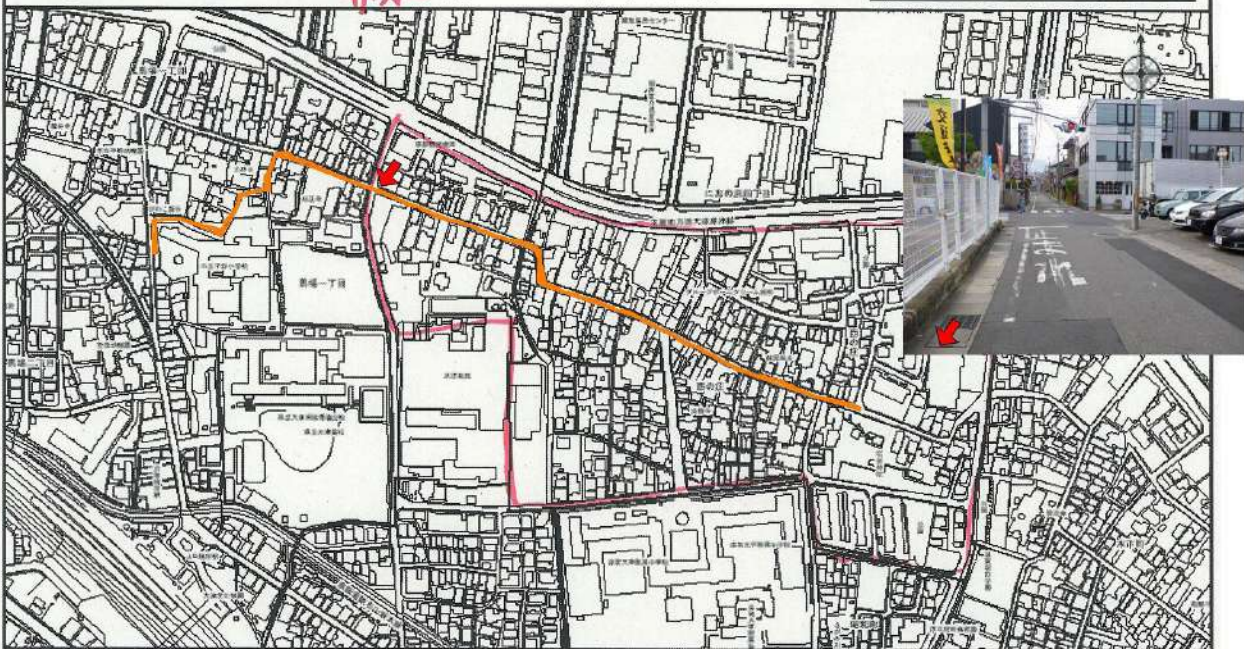
留意点（登校時）：ラーメン屋の角の横断に注意。確実に安全を確かめる。

留意点（下校時）：馬場公園前での信号待ちでは、他の歩行者等への配慮から歩道いっぱいに固まらないこと。

MyTownおおつ

## 緑青コース(西の庄)

0 150 300m



対象地域：馬場一丁目9～16、西の庄付近の児童

下校ルート：学校正門前→学校北小路→北村整形→岩巫神社前→

引率終点：岩巫神社前

留意点（概要）：旧東海道の道では、路側帯のある南側（山の手側）を通行する。一列で通行。

馬場東町の点滅信号の交差点（赤矢印）では、渋滞の際に無理な追い越しをして交差点に進入し右左折する車があるので十分に安全を確かめて横断する。

状況によっては、ピンク門などから出て学校横歩道を通して点滅信号まで引率する場合も想定しておく。

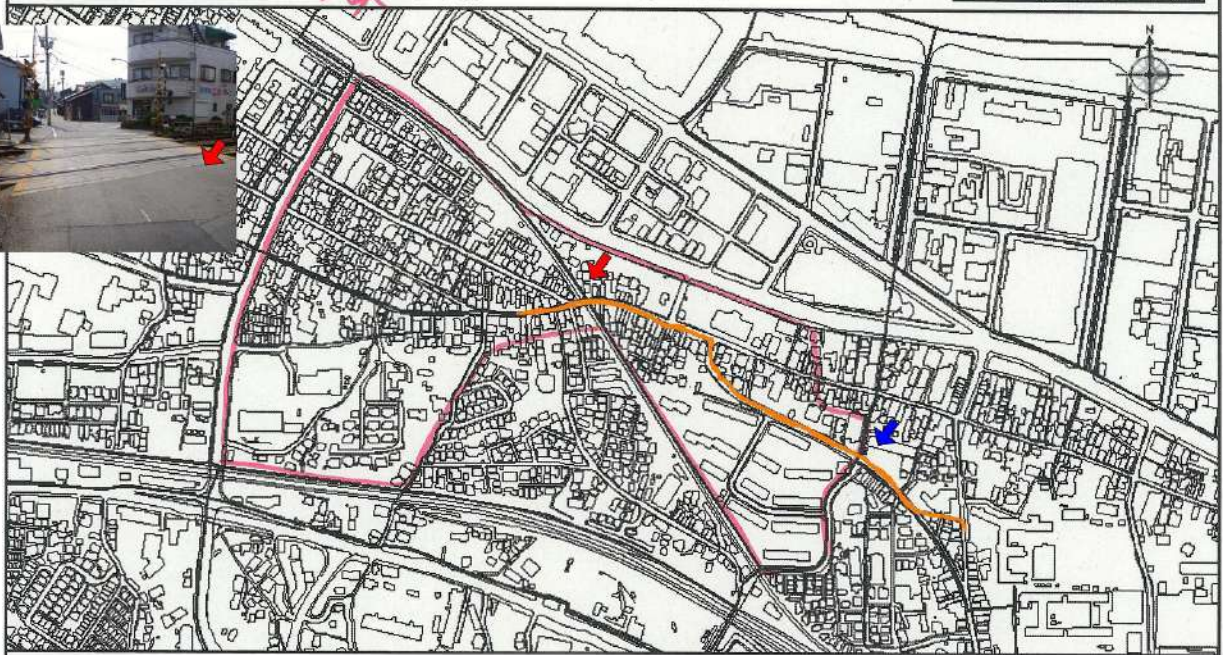
留意点（登校時）：点滅信号の横断に注意。左側通行となるため、一列通行を厳守する。

留意点（下校時）：点滅信号の横断に注意。



MyTownおおつ **黄** 黄①コース（松本）

0 150 300m



対象地域：松本下町、膳所ハイツ、松本1・2丁目付近の児童

下校ルート：学校正門前→関西アーバン銀行横の小路→支所前→大津署裏→石場踏切

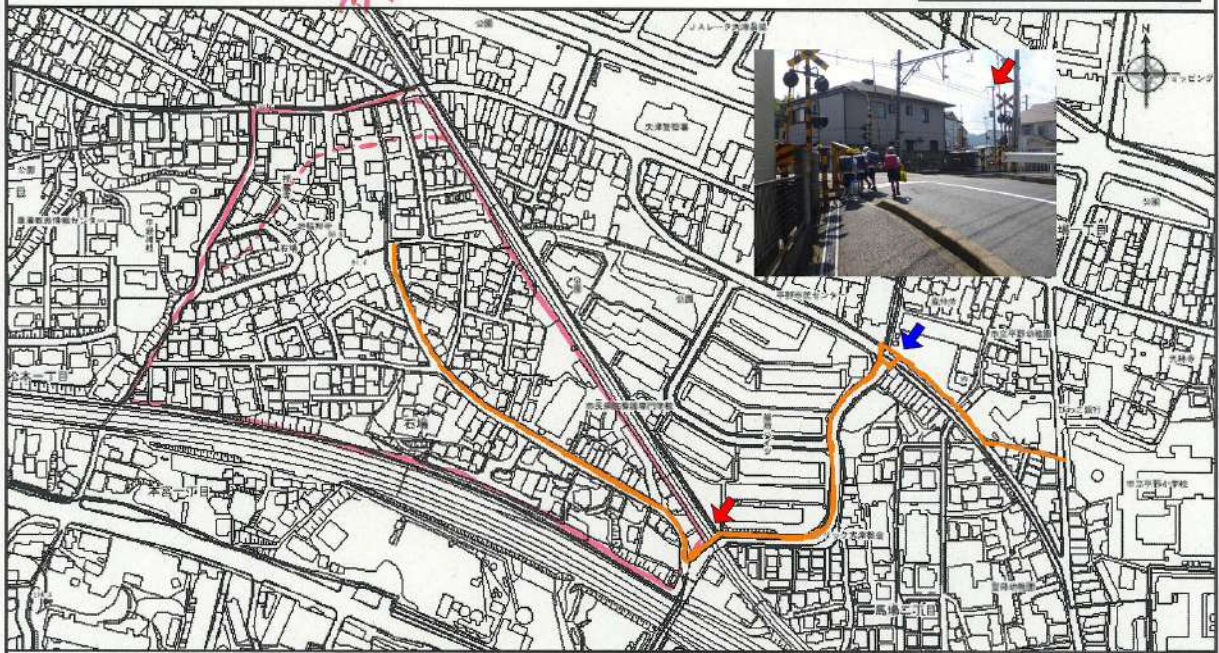
引率終点：平野神社前

留意点（概要）：平野支所前の信号は、横断歩道のないところ（青矢印）も信号機に従うこと。基本的に狭いので1列歩行とする。踏切横断時は周りの交通状況を確認する。

留意点（登校時）：大津警察署前の横断歩道を渡るまでは、右側歩行（山の手側）。その後は、浜側の歩道を進む。

留意点（下校時）：大津警察署前の横断歩道を渡るまでは、右側歩行（浜側）。その後は山の手側を進む。





対象地域：石場町付近の児童

下校ルート：学校正門前→関西アーバン銀行横の小路→支所前→膳所ハイツ沿い→堂の川踏切→看護学校→

引率終点：石場診療所

留意点（概要）：平野支所前の信号は、横断歩道のないところ（青矢印）も信号機に従うこと。基本的に狭いので1列歩行とする。踏切横断時は周りの交通状況を確認する。

留意点（登校時）：堂の川ふみきりは左側通行でそのまま歩道を進み、支所前の交差点で幼稚園側に移動。

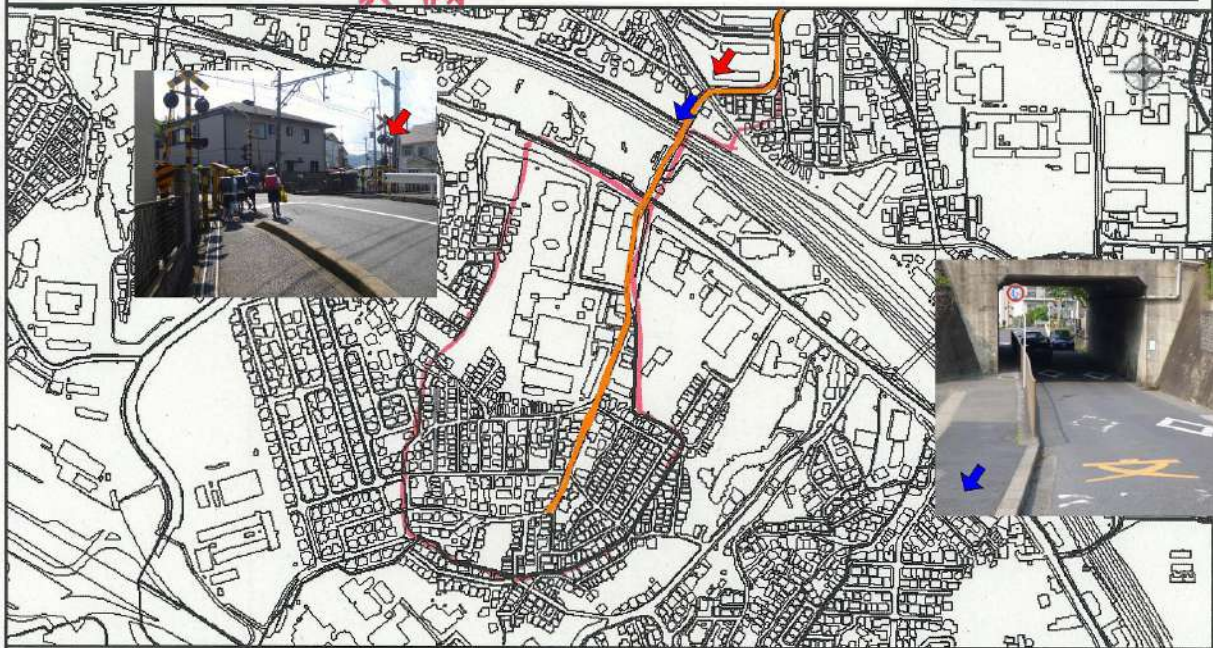
留意点（下校時）：行きと同じコース（右側）を通行。



MyTownおおつ

### 黄緑 黄③コース(本宮)

0 150 300m



対象地域：馬場二丁目1～3、本宮二丁目付近の児童

下校ルート：学校正門前→関西アーバン銀行横の小路→支所前→膳所ハイツ沿い→堂の川踏切→児童クラブ前→生協前→引率終点：本宮郵便局

留意点（概要）：平野支所前の信号は、横断歩道のないところも信号機に従うこと。基本的に狭いので1列歩行とする。堂の川踏切横断時は周りの交通状況を確認する。高架下トンネル歩道（青矢印）は特に狭マナー上もく一列を守る大切さを教える。生協前の複合交差点では周囲の状況を確認歩道を横断する。

留意点（登校時）：堂の川ふみきりは左側通行でそのまま歩道を進み、支所前の交差点で幼稚園側に移動。

留意点（下校時）：行きと同じコース（右側）を通行。